





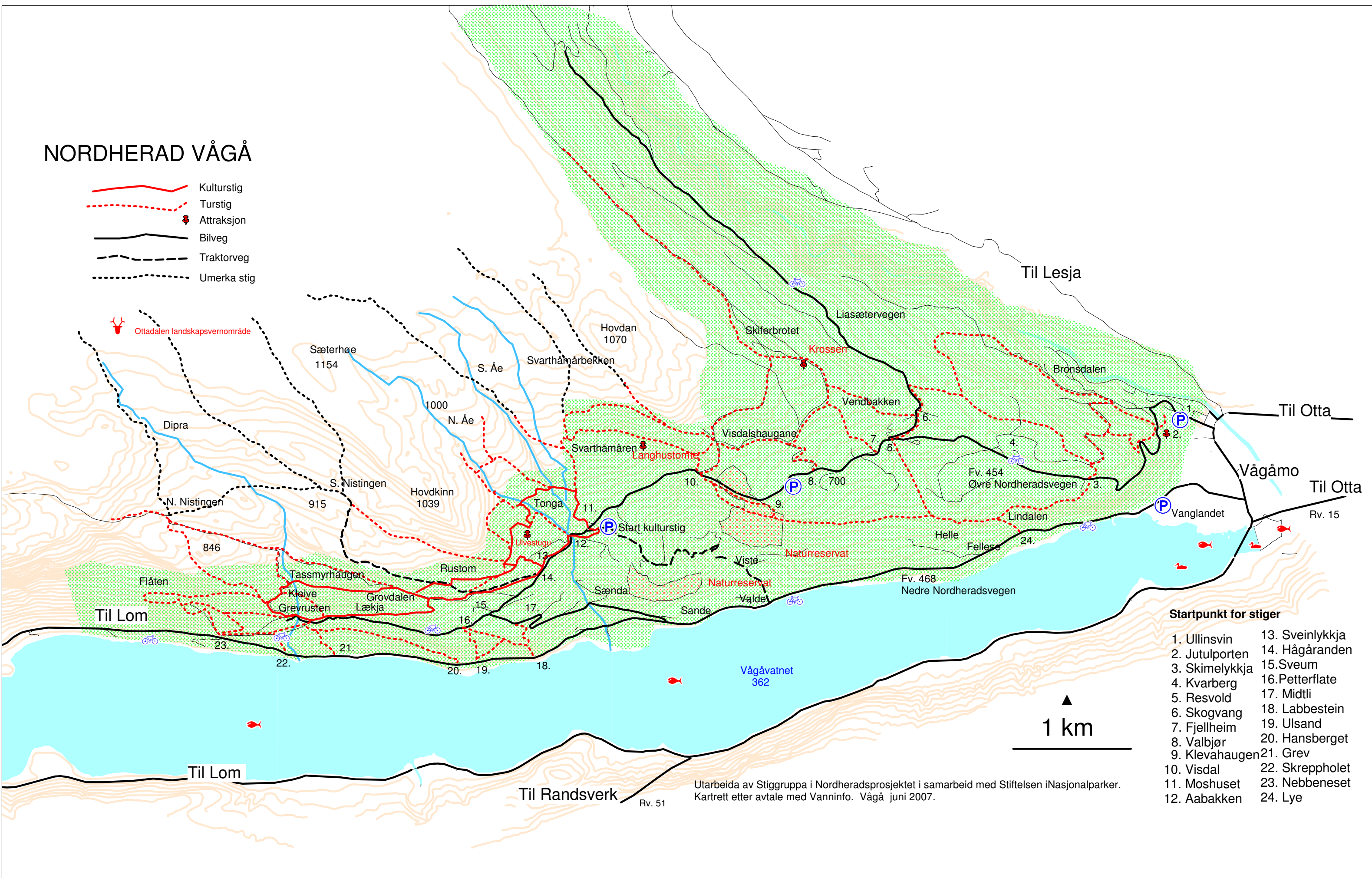


NORDHERAD VÅGÅ

-  Kulturstig
-  Turstig
-  Attraksjon
-  Bilveg
-  Traktorveg
-  Umerka stig

 Ottadalen landskapsvernområde



- Startpunkt for stiger**
- | | |
|----------------|-----------------|
| 1. Ullinsvin | 13. Sveinlykkja |
| 2. Jutulporten | 14. Hågåranden |
| 3. Skimelykkja | 15. Sveum |
| 4. Kvarberg | 16. Petterflate |
| 5. Resvold | 17. Midtli |
| 6. Skogvang | 18. Labbestein |
| 7. Fjellheim | 19. Ulsand |
| 8. Valbjør | 20. Hansberget |
| 9. Klevahaugen | 21. Grev |
| 10. Visdal | 22. Skreppholet |
| 11. Moshuset | 23. Nebbeneset |
| 12. Aabakken | 24. Lye |

Utarbeida av Stiggruppa i Nordheradsprosjektet i samarbeid med Stiftelsen i Nasjonalparker. Kartrett etter avtale med Vanninfo. Vågå juni 2007.